

Direzione Industriale
Ingegneria
Permitting, Espropri e Geologia
(Delega AIP n.55 del 04-08-2021)

Bari, lì data del protocollo

Raccomandata A/R

Alla ditta proprietaria
IACULLO PAOLO

Oggetto: Acquedotto del Fortone, Locone ed Ofanto - Opere di interconnessione - Il lotto: condotta dall'opera di disconnessione di Canosa al serbatoio di Foggia Cod. intervento: P1292
Avviso di Dichiarazione Pubblica Utilità art. 17 comma 2 DPR n. 327/01
Notifica Determinazione provvisoria dell'indennità e Occupazione preordinata all'esproprio - art. 22bis del DPR n. 327/01 e art.15 L.R. n.3/2005.
Ditta Proprietaria NP. 104 – 105 – 106 – 107 - 110

L'UFFICIO per le ESPROPRIAZIONI

Premesso che :

- l'Autorità Idrica Pugliese, con deliberazione del consiglio direttivo n.55 del 04-08-2021, ha conferito la delega all'Acquedotto Pugliese S.p.A. per l'esercizio delle potestà espropriative strumentali alla realizzazione dei lavori in oggetto;
 - l'Acquedotto Pugliese S.p.A. ha accettato la predetta delega, costituendo l'ufficio per le espropriazioni assegnando le procure per l'esecuzione di tali funzioni all'Ing. Sergio Blasi e nominando come Responsabile di questo procedimento espropriativo il geom. Francesca Lanfrancotti;
 - Ai sensi dell'art. 17 commi 1 e 2 del DPR n. 327/01, si comunica che, con Determina Dirigenziale n. 74 del 19_05_2023, l'Autorità Idrica Pugliese ha approvato il progetto per Acquedotto del Fortone, Locone e Ofanto – Opere di interconnessione IlLotto – condotta dall'opera di disconnessione di Canosa al serbatoio di Foggia, nonché ha dichiarato la pubblica utilità delle opere ivi previste;
- Ai sensi degli articoli 22bis comma 2 del D.P.R. 8 giugno 2001 n. 327 e art.15 della L.R. n.3/2005 e loro successive modifiche e integrazioni,

sì NOTIFICA

l'allegato provvedimento prot. **82646/2023 del 19-12-2023**, con il quale è stata determinata l'indennità

Pag. 1 a 2

provvisoria di espropriazione e temporanea ed è stata disposta l'occupazione anticipata degli immobili a favore dell'Acquedotto Pugliese S.p.a. per l'esecuzione dei lavori inerenti in oggetto, come specificato nel piano particellare analitico descrittivo d'esproprio che è allegato alla presente per la parte riguardante gli immobili di proprietà della ditta in indirizzo.

Inoltre, si dà **AVVISO** che: - **il giorno 22/01/2024 alle ore 16,45 sui luoghi**

foglio 187 p.lle 265 – 242 – 260 – 261 - 262 in agro di Foggia i tecnici Incaricati procederanno all'esecuzione dell'unito decreto, mediante redazione di apposito verbale di consistenza ed immissione in possesso, in contraddittorio con i proprietari, con rappresentanti o, in mancanza, alla presenza di due testimoni;

- **entro trenta giorni** dalla immissione in possesso, la SV può comunicare la condivisione della suddetta indennità o può presentare osservazioni scritte e depositare documenti, giusto comma 1 del citato art.22bis DPR 327/01;

- la condivisione dell'indennità determinata e indicata nell'unito decreto va comunicata con l'unito modello di cessione volontaria;

- le maggiorazioni ai coltivatori diretti/imprenditori agricoli verranno riconosciute previo accertamento della prevalenza di lavoro e reddito da attività agricola;

- entro lo stesso termine ed allo stesso indirizzo, deve essere comunicata la richiesta di espropriazione di eventuali frazioni residue o, nel caso in cui la S.V. non sia più proprietaria dell'immobile, i dati per risalire al nuovo proprietario, ai sensi dell'art.3 co.3 del DPR 327/01;

- nel caso in cui non si condivida l'indennità offerta, sempre entro 30 giorni dall'immissione in possesso, l'interessato può indicare un tecnico di propria fiducia da inserire nel collegio tecnico di determinazione dell'indennità; le spese dell'intero collegio tecnico saranno addebitate in base al comma 6 art. 21 DPR 327/01; non ricevendo alcuna comunicazione sarà eseguito il deposito dell'indennità d'esproprio nella Cassa DD.PP. dello Stato.

Ogni comunicazione va inviata a "**Acquedotto Pugliese – Espropri e Sanatorie**" trasmessa in una delle seguenti modalità:

1. firmata digitalmente e inviata a servizi.tecnici@pec.aqp.it da mail ordinaria o PEC;
2. atto cartaceo firmato con del documento d'identità anch'esso sottoscritto per posta ordinaria o raccomandata in **via Cognetti n.36 Bari 70121**;
3. scansione dell'atto firmato con copia del documento d'identità inviate solo dalla PEC del dichiarante a servizi.tecnici@pec.aqp.it

Distinti saluti,
il Responsabile Espropri e Sanatorie
ing. *Sergio Blasi*



Allegati:

Decreto di occupazione d'urgenza con stralcio grafico e analitico

Modello Accettazione

Resp. Proced. Espropriativo geom. *Francesca Lanfrancotti*

Pag. 2 a 2



Direzione Industriale
Ingegneria
Permitting Espropri e Geologia
(Delega AIP n.55 del 04-08-2021)

UFFICIO PER LE ESPROPRIAZIONI

(delega con Delibera del Consiglio Direttivo AIP n.55 del 04/08/2021)

Oggetto: Intervento P1292 Acquedotto del Fortore, Locone e Ofanto – Opere di interconnessione Il Lotto – condotta dall'opera di disconnessione di Canosa al serbatoio di Foggia – Decreto di Occupazione anticipata

L'UFFICIO per le ESPROPRIAZIONI

Premesso che:

- l'Autorità Idrica Pugliese, con deliberazione del consiglio direttivo n.55 del 04-08-2021, ha conferito la delega all'Acquedotto Pugliese S.p.A. per l'esercizio delle potestà espropriative strumentali alla realizzazione dei lavori in oggetto;
- l'Acquedotto Pugliese S.p.A. ha accettato la predetta delega, costituendo l'ufficio per le espropriazioni assegnando le procure per l'esecuzione di tali funzioni all'Ing. Sergio Blasi e nominando come Responsabile di questo procedimento espropriativo il geom. Francesca Lanfrancotti;
- Ai sensi dell'art. 17 commi 1 e 2 del DPR n. 327/01, si comunica che, con Determina Dirigenziale n. 74 del 19_05_2023, l'Autorità Idrica Pugliese ha approvato il progetto Acquedotto del Fortore, Locone e Ofanto – Opere di interconnessione Il Lotto – condotta dall'opera di disconnessione di Canosa al serbatoio di Foggia, nonché ha dichiarato la pubblica utilità delle opere ivi previste;

Visti:

- l'art. 22bis del D.P.R. 8/6/2001 n. 327;
- la lettera c) del comma 2 dell'art. 15 della L.R. 22 febbraio 2005 n. 3;
- i commi 1 e 3 dell'art. 15 della L.R. n. 3/2005;

DECRETA

- 1) È disposta in favore dell'Acquedotto Pugliese S.p.A., l'occupazione anticipata degli immobili nei **Comuni di** _____ così come da allegati al presente decreto;
- 2) sono determinate in via provvisoria le indennità di espropriazione e di occupazione degli immobili occorrenti per l'esecuzione dei lavori di cui all'oggetto, nella misura indicata negli allegati grafici e analitici parte integrante e sostanziale del presente atto; ai sensi del comma 5 del citato art.22bis DPR 327/01, dall'immissione in possesso alla corresponsione dell'indennità è dovuta anche l'indennità di occupazione temporanea sulle aree assoggettate ad esproprio e non;

- 3) Il presente decreto verrà eseguito entro il termine perentorio di tre mesi dalla data della sua emanazione, mediante l'immissione in possesso e contestuale stato di consistenza, con la redazione del verbale di cui all' art. 24 del D.P.R. n. 327/2001.
- 4) Il presente decreto perde efficacia qualora non venga eseguito nei termini previsti dal presente punto 3) ovvero, nel caso di intervenuta esecuzione, qualora non venga emesso il decreto di espropriazione entro il 19_05_2028, ai sensi dell'art. 13 comma 4 e art. 22bis comma 6 del D.P.R. n. 327/2001.
- 5) La redazione del verbale di immissione nel possesso e contestuale stato di consistenza del bene immobile verrà eseguita da questo Ufficio Espropri delegato o suoi incaricati. Detto verbale sarà redatto in contraddittorio con il proprietario delle aree, suo rappresentante o, in caso d'assenza, con l'intervento di due testimoni non dipendenti dell'autorità espropriante. Al contraddittorio sono ammessi il fittavolo, il mezzadro o il compartecipante.
- 6) Le aree dovranno essere rese libere da persone o cose e che, in caso di eventuale resistenza, attiva o passiva, verrà richiesto l'intervento della forza pubblica; il proprietario può asportare, a sue spese, i materiali e tutto ciò che può essere tolto dal suolo senza arrecare pregiudizio all'opera da realizzare (art. 32 comma 3 del D.P.R. 327/01);

*Il Responsabile Espropri e Sanatorie
(Delegato AQP con Procura Rep.1.548 del 16/02/2022)*

Ing. Sergio Blasi


Resp. Proc. Espropriativo Geom. Francesca Lanfrancotti

Oggetto: Acquedotto del Fortone, Locone ed Ofanto - Opere di interconnessione - Il lotto: condotta dall'opera di disconnessione di Canosa al serbatoio di Foggia Cod. intervento: P1292

DITTA N. [] - ACCETTAZIONE INDENNITA'

Il/La sottoscritt_ _____ nat_ a _____ il _____, c.f.: _____
_____ residente in _____ Via _____ tel. _____ proprietaria
delle aree in quota di ____/____ con riferimento alla lettera d'offerta AQP prot. n. _____ del
_____ inerente all'offerta delle indennità di esproprio ed occupazione come di seguito:

Esproprio

mq [] della particella [] del foglio n. [] in agro diindennità €. []

mq [] della particella [] del foglio n. [] in agro diindennità €. []

mq [] della particella [] del foglio n. [] in agro diindennità €. []

Altri risarcimenti

mq [] della particella [] del foglio n. [] in agro diindennità €. []

mq [] della particella [] del foglio n. [] in agro diindennità €. []

mq [] della particella [] del foglio n. [] in agro diindennità €. []

DICHIARA

di accettare in modo irrevocabile, per la propria quota pari al __, __%, dell'indennità complessivamente determinata in € [] a titolo di esproprio più € [] per ogni altro risarcimento diretto o indiretto conseguente ai lavori in tali aree.

In relazione alla maggiorazione per cessione volontaria ai conduttori del terreno a titolo principale, calcolata sulla base del valore medio agricolo della coltura praticata, chiede l'esame della documentazione allegata per l'eventuale pagamento.

Comunica altresì codice IBAN per pagamento a mezzo bonifico bancario:

li, _____

il dichiarante

Segue dichiarazione sul retro

Il/La sottoscritt _____ nat_ a _____ il _____, c.f.: _____

_____ DICHIARA inoltre che:

- Accetta la ritenuta fiscale prevista dall'art.35 del DPR 327/2001 per chi non esercita impresa commerciali;
- il diritto su detto terreno è esente da ipoteche e trascrizioni pregiudizievoli, privilegi anche fiscali, pignoramenti, vincoli, pesi, oneri reali, servitù passive e che non esistono diritti di terzi sul bene medesimo, manlevando l'Autorità Espropriante e l'A.Q.P. S.p.A. da qualsiasi eventuale pretesa di terzi medesimi sul corrispettivo della cessione;
- il suddetto importo è ritenuto interamente soddisfacente di ogni e qualunque ragione, diritto ed aspettativa, anche per eventuali pregiudizi e limitazioni, e di non avere altro a pretendere dall'Autorità Espropriante, nonché dall'Acquedotto Pugliese S.p.A.;

li, _____

il dichiarante

Si allega la seguente documentazione:

- ☒ Copia del **Documento di identità** e del **Codice Fiscale**
- ☒ **Titolo di Proprietà**, per quota d'indennità fino a 2.000€, ovvero **Certificato Ipotecario** degli immobili, per quota d'indennità fino a 10.000€, ovvero **Attestato Storico Notarile** di Piena e Libera Proprietà degli immobili, per quota d'indennità superiore a 10.000€.
- ☐ Attestazione **conduzione diretta** a titolo principale (*es. visura camerale, certificato di partita iva, estratto contributivo INPS, versamento contributi agricoli, ecc.*)

Comune di FOGGIA

Piano particellare analitico di espropriazione e di occupazione temporanea

Numero di piano	Ditta catastale 2020	Dati catastali						qualità attuale	Area da esprop.re (mq)	Valore venale (€/mq)	Indennità di occupazione aree da espropriare (anni tre) (euro)	Indennità di esproprio (euro)	Superficie occupazione temporanea (mq)	Indennità di occupazione temporanea (anni cinque) (euro)	V.A.M. per maggiorazioni su aree agricole (€/mq.)	Maggiorazione per accettazione e conduzione diretta su aree agricole o per indennità aggiuntiva (euro)
		foglio	particella	qualità	superficie											
					Ha	Are	Cent.									
104	IACULLO PAOLO	187	265	Seminativo	2	7	28	Seminativo Irriguo	1.475	3,04	1.121,00	4.484,00	1.138	1.441,47	1,93	2.846,75
105		187	242	Seminativo	0	1	50	Frutteto	19	6,40	30,40	121,60	119	317,33	1,93	36,67

Comune di FOGGIA

Piano particellare analitico di espropriazione e di occupazione temporanea

Numero di piano	Ditta catastale 2020	Dati catastali						qualità attuale	Area da esprop.re (mq)	Valore venale (€/mq)	Indennità di occupazione aree da espropriare (anni tre) (euro)	Indennità di esproprio (euro)	Superficie occupazione temporanea (mq)	Indennità di occupazione temporanea (anni cinque) (euro)	V.A.M. per maggiorazioni su aree agricole (€/mq.)	Maggiorazione per accettazione e conduzione diretta su aree agricole o per indennità aggiuntiva (euro)
		foglio	particella	qualità	superficie											
					Ha	Are	Cent.									
106	IACULLO PAOLO	187	261	Seminativo	0	18	30	Seminativo irriguo	410	2,56	262,40	1.049,60	382	407,47	1,93	791,30
107		187	260	Seminativo	2	4	56	Seminativo Irriguo	509	2,56	325,76	1.303,04	396	422,40	1,93	982,37




Comune di FOGGIA

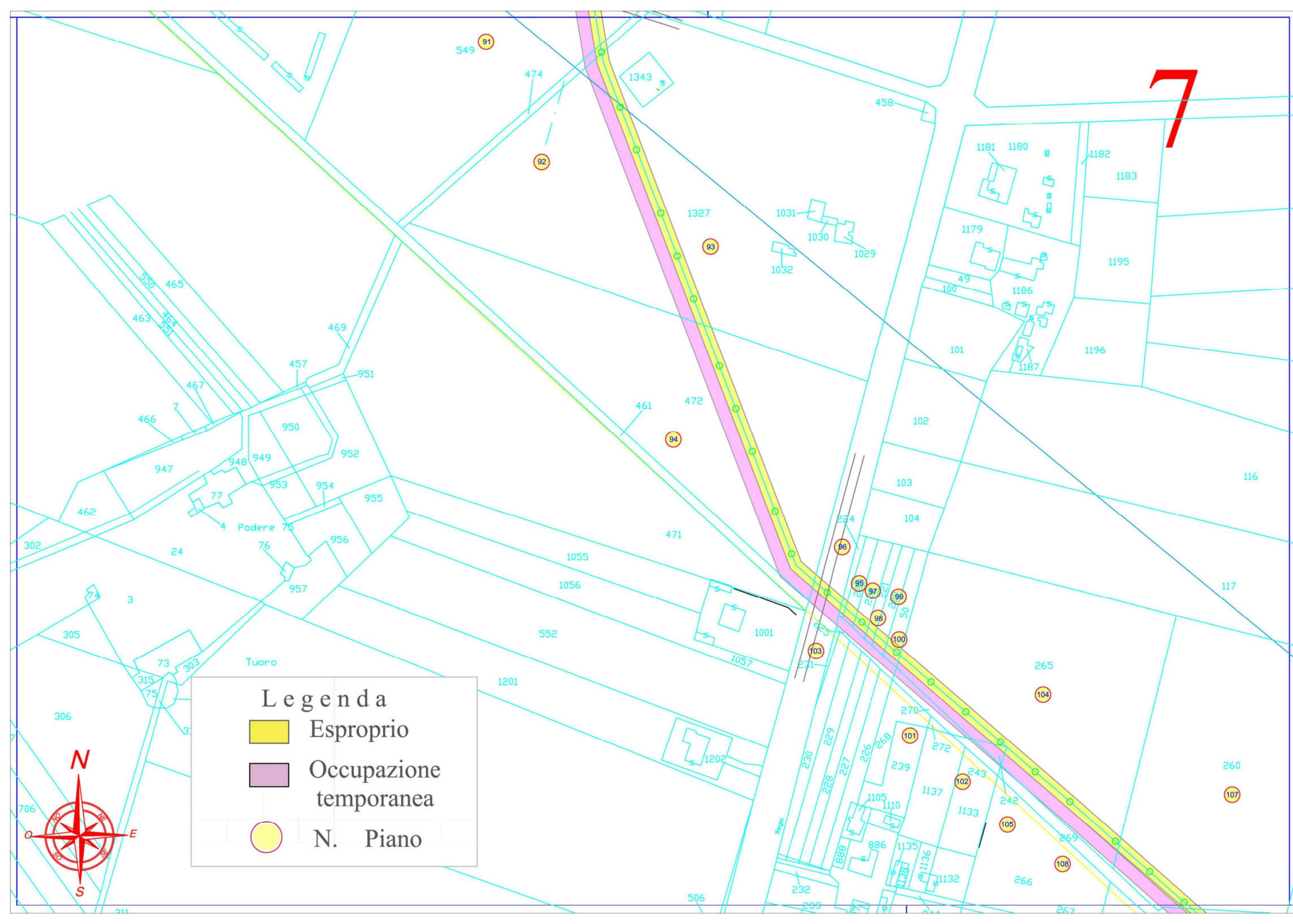
Piano particellare analitico di espropriazione e di occupazione temporanea

Numero di piano	Ditta catastale 2020	Dati catastali						qualità attuale	Area da esprop.re (mq)	Valore venale (€/mq)	Indennità di occupazione aree da espropriare (anni tre) (euro)	Indennità di esproprio (euro)	Superficie occupazione temporanea (mq)	Indennità di occupazione temporanea (anni cinque) (euro)	V.A.M. per maggiorazioni su aree agricole (€/mq.)	Maggiorazione per accettazione e conduzione diretta su aree agricole o per indennità aggiuntiva (euro)
		foglio	particella	qualità	superficie											
					Ha	Are	Cent.									
110	IACULLO PAOLO	187	262	Seminativo	0	4	93	Seminativo irriguo	11	3,04	8,36	33,44	127	160,87	1,93	21,23

7

Legenda

	Esproprio
	Occupazione temporanea
	N. Piano



8

- Legenda
- Esproprio
 - Occupazione temporanea
 - N. Piano

